











C2 LEGENDA

-  PŘÍJEZDOVÁ KOMUNIKACE
-  HRANICE DOTČENÉHO ÚZEMÍ
-  PŮVODNÍ AREÁL ROZVODNY R110 kV
-  HRANICE PARCEL
-  ORIENTAČNÍ TRASA OD DIESELGENERÁTORU
-  PARCELNÍ ČÍSLO
-  KEŘ
-  PŘÍJEZD NA STAVENÍŠTĚ

±0,000 =+476,80 m n.m. Balt (terén)

NÁZEV AKCE	REKONSTRUKCE ROZVODNY 110 kV, SKLAD ŠLAPANOV	Č. STAVBY: 019/22/OCN
STAVEBNÍK	ČEPRO, a.s., DĚLNICKÁ 213/12, 170 00 PRAHA 7, HOLEŠOVICE	Č. OBJ.: 4500095199
STATUS/STUPEŇ	DPS	
ČÁST	Č	
ZHOT. DOKUMENTACE	SPECIALIZED ENERGETIC COMPANY, s.r.o. JIŽNÍ NÁM 32/15, BRNO, 619 00	DATUM: 06-2024
KONTAKTNÍ OSOBA	ING. DAVID KOPEČNÝ, kopecny@etpro.cz, tel.: 777 965 929	ČÍSLO VÝK/DOK: C.2
ARCHIVNÍ ČÍSLO	E4-A1030	
ZOD. PROJEKTANT	ING. DAVID KOPEČNÝ	
VYPRACOVAL	DANIEL KNOTEK	
KONTROLOVAL	ING. DAVID KOPEČNÝ	
MÍSTO STAVBY	ČEPRO - SKLAD ŠLAPANOV, KATR. Č. 16957851, PARC. Č. 300/5	KÓD LOKALITY:
SO/PS		MĚŘÍTKO: 1:300
MAJETKOVÁ TŘÍDA		FORMÁT: 8x4
DRUH DOKUMENTU	SITUAČNÍ VÝKRES	LIST/CELKEM:
NÁZEV DOKUMENTU	Katastrální situační výkres	ARCHIVNÍ ČÍSLO: